
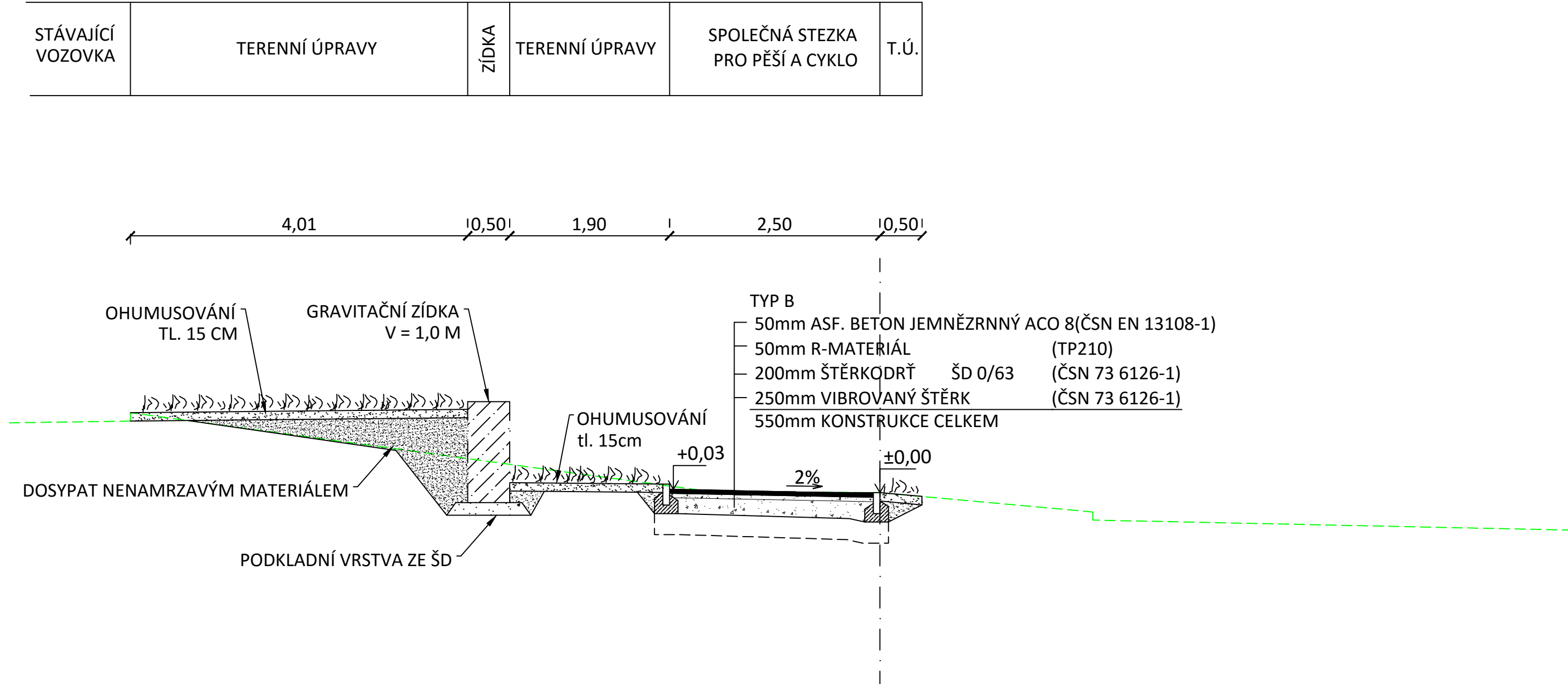


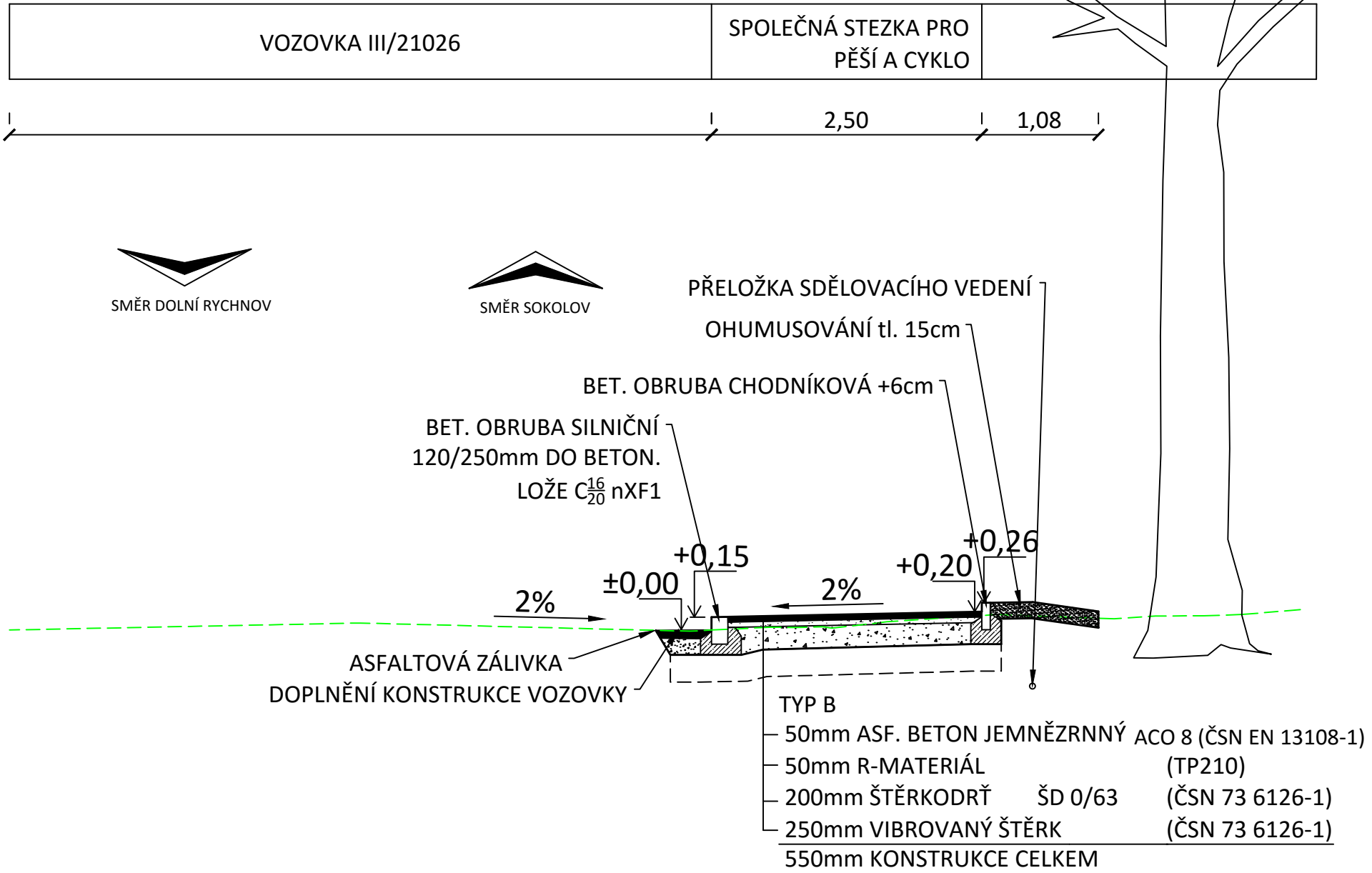
PŘÍČNÝ ŘEZ G - G'



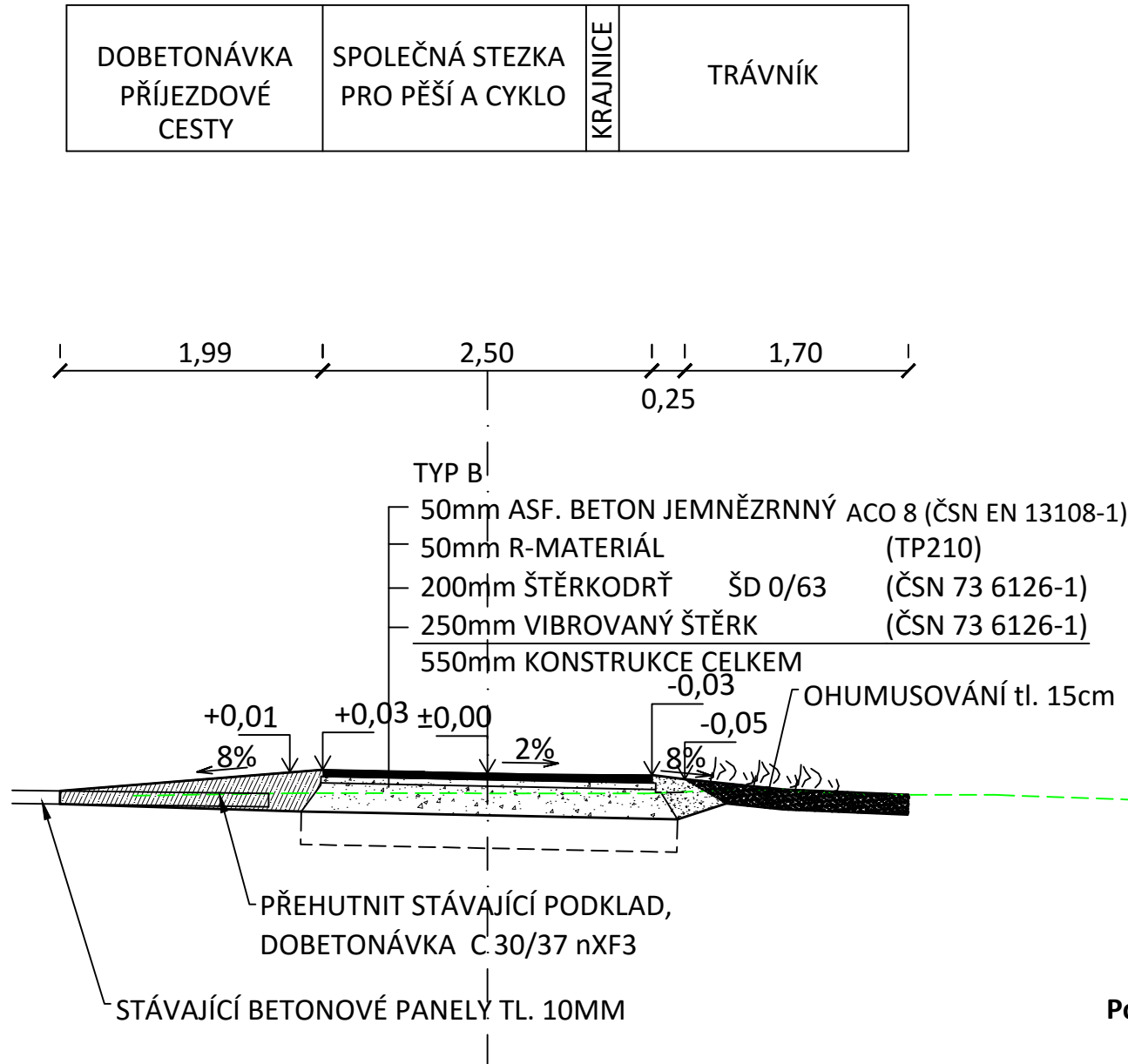
PŘÍČNÝ ŘEZ I - I'



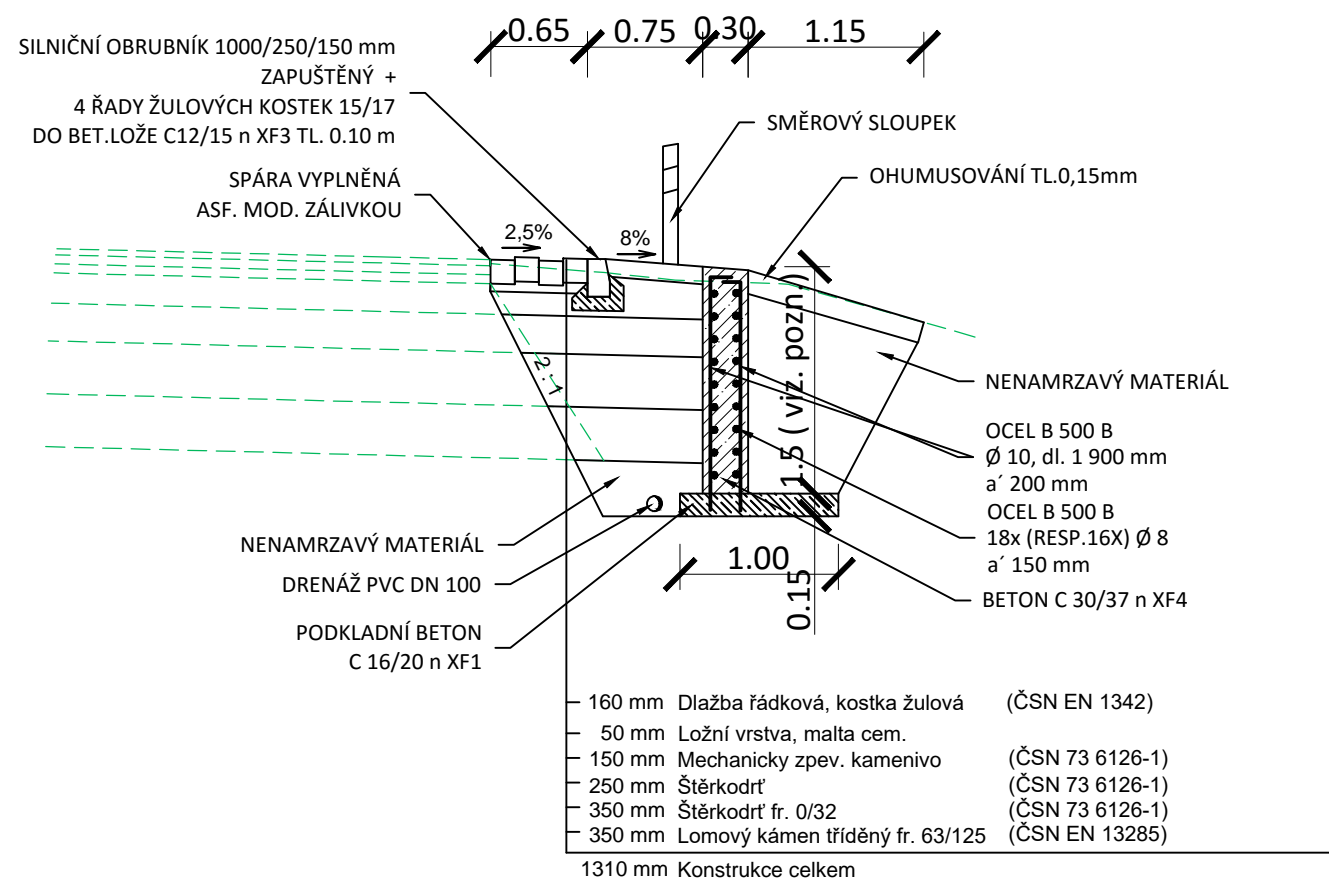
PŘÍČNÝ ŘEZ F - F'



PŘÍČNÝ ŘEZ H - H'



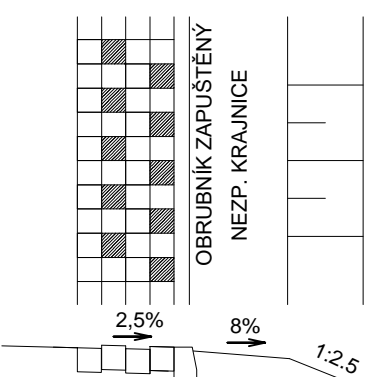
PŘÍČNÝ ŘEZ J - J'



Pozn.: U vjezdové větve bude železobetonová zeď ukončena 0,15 m pod úroveň obrubníku

POJÍZDĚNÁ PŘÍDLAŽBA:
pokládka dlažby
M 1:50

Zdrcení pojízdné dlažby při zachování
geometrických poměrů.
Sachovnicovitě zvednutá dlažba max. o 20 mm



Náměstí Krále Jiřího 6, 350 02 Cheb, tel. 354 436 328, fax 354 635 179, email: info@dsva.cz, www.dsva.cz				
Zodpovědný projektant :		Technická kontrola :		
Ing. Petr KRÁL		Ing. Jiří ŠEVČÍK		
Projektant :		Hlavní projektant :		
Ing. Veronika Šulková		Ing. Petr KRÁL		
MěÚ :	Sokolov	Kraj :	Karlovarský	
Stavebník :		Datum :		
Město Sokolov, Rokycanova 1929, 356 01 Sokolov		04/2016		
Akce :		Číslo zakázky :	17/2016	
<p>Projekt cyklostezek po zaniklých obcích Slavkovského lesa a napojení na systémy v sokolovské kotlině - Cyklotrasa P1 - úsek 113 Dolní Rychnov - Sokolov</p>		Uroveň :	Souprava :	
		PDPS		
		SO :		
		SO 102 Společná stezka Revoluční - Sotes, Sokolov		
		SO 103 Společná stezka Sostroj - Komenského, Sokolov		
SO 103B Krajnice, kruhová křižovatka				
SO 104 Účelová komunikace a společná stezka za klášterem, Sokolov				
Výkres	Mřítko :		1 : 50	
Vzorový příčný řez		Část :		
		B.1.3		